





GEWERBEPARK GEISELBULLACH AN DER B 471 TEIL III

Baumaß des Gehölzbestandes östlich des Stürzer Weihers vom 11.12.2019, Verfasser: Ingenieurbüro Prof. Dipl.-Ing. G. Rossipal, Emmeringer Str. 32 b, 82256 Fürstenfeldbruck, hier mit Kronenumfang und Angabe der Baumart

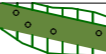

-  raumwirksamer Laubbaum (B 313) mit Stammumfang ab 80 cm (z.B. Ahorn)
-  Pioniergehölz (B 323) mit Stammumfang ab 80 cm








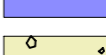


- | | | |
|----|----------------------|----------------|
| A | Acer spec. | Ahorn |
| B | Betula pendula | Sand-Birke |
| F | Fagus sylvatica | Rot-Buche |
| P | Populus nigra | Schwarz-Pappel |
| Pr | Prunus avium | Vogel-Kirsche |
| R | Robinia pseudoacacia | Scheinakazie |
| S | Salix alba | Silber-Weide |
| T | Tilia spec. | Linde |

 wesentliche Höhenkoten in müNN




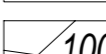
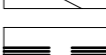
 ergänzende Höhenkoten in müNN

Baumaß des Heckenbestandes im Norden und Süden des Geltungsbereiches vom 23.03.2023, Verfasser: Ingenieurbüro Prof. Dipl.-Ing. G. Rossipal, Emmeringer Str. 32 b, 82256 Fürstenfeldbruck, hier ohne Kronenumfang und ohne Angabe der Baumart, nur Standort und Stammumfang der aufgemessenen Bäume innerhalb der Hecke

-  Lage der Laubbäume innerhalb des Baum-Strauch-Bestandes im Norden und Süden mit Heckenraufe
-  Höhenkoten in müNN

-  Acker (A 11)
-  artenarme Grasflur mit geringem Anteil an Hochstauden (G 213)
-  eutrophe Gras- und Hochstaudenfluren (K 11)
-  Baum-Strauch-Hecke bis 15 m Höhe (B 212)
-  Baum-Strauch-Hecke über 15 m Höhe (B 213)
-  kiesige Feuchtfläche mit Schilf (R 121) geschützt nach § 30 BNatSchG i.V.m. Art. 23 BayNatSchG
-  Wasserfläche (S 131)
-  Rohbodenflächen z.B. Kiesufer (O 641)
-  Feldweg, Kiesoberfläche lückig bewachsen (V 331)
-  Grünfahrt (V 332)

sonstige Planzeichen

-  amtlich kartierte Biotope (LfU 1993)
-  Bodendenkmal
-  Höhenlinien gemäß geoportal
-  Grundstücksgrenzen mit Flurnummern
-  Grenze des räumlichen Geltungsbereichs Bebauungsplan Nr. 176 (16,79 ha)

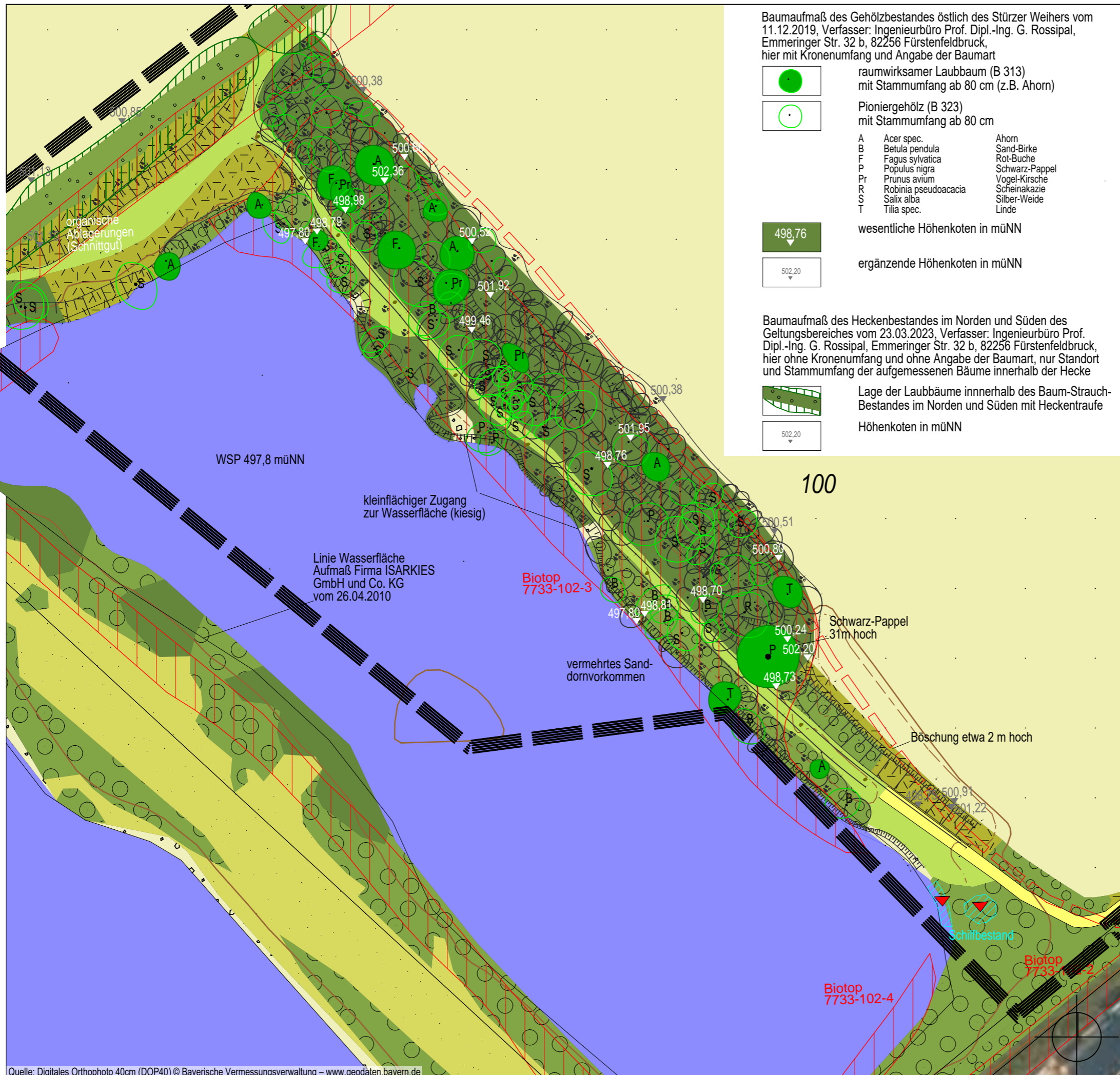
Die Darstellung des Bestands basiert auf einer Luftbildauswertung sowie einer Kartierung im August 2019 und April 2022. Die Flächen abgrenzungen sind nicht eingemessen.

SKIZZE BESTANDSSITUATION WESTTEIL M 1 : 1.000

MARION LINKE + KLAUS KERLING
LANDSCHAFTSARCHITEKTEN BDLA

Papiererstrasse 16 84034 Landshut
Tel. 0871/273936 email: kerling-linke@t-online.de

gezeichnet: 25.06.2024, Linke / Plank / Vogg



Quelle: Digitales Orthophoto 40cm (DOP40) © Bayerische Vermessungsverwaltung – www.geodaten.bayern.de